

ASOCIACIÓN DE USUARIOS PRESA INDEPENDENCIA NACIONAL
(SANTA TERESA)

MONTE ESCOBEDO, ZACATECAS, 14 DE OCTUBRE DE 2013


C. TEC. AGRI. JUAN JOSÉ ÁLVAREZ MARTÍNEZ
ENCARGADO DE SUBSECRETARÍA DE INFRAESTRUCTURA VIAL.

POR MEDIO DE LA PRESENTE ME PONGO EN CONTACTO CON USTED COMO REPRESENTANTE DE LA ASOCIACIÓN DE USUARIOS DE LA PRESA INDEPENDENCIA NACIONAL (SANTA TERESA), SOLICITANDO SU AUTORIZACIÓN PARA REALIZAR LA SUSTITUCIÓN DEL CRUCE CARRETERO EXISTENTE EN LA CARRETERA ESTATAL 202, KILÓMETRO 23+950, MUNICIPIO DE MONTE ESCOBEDO , ZACATECAS.

CON OBJETO A LA OBRA **"CONTINUACIÓN DE LA MODERNIZACIÓN DE LA ZONA DE RIEGO DE LA PRESA DE ALMACENAMIENTO SANTA TERESA, MUNICIPIO DE MONTE ESCOBEDO, ZACATECAS"**, LA CUAL CONSISTE EN SUSTITUIR LOS CANALES DE RIEGO ABIERTOS, POR CANALES CERRADOS CON TUBERÍA DE PVC EN 32" Y ACERO EN 36", HEMOS OBSERVADO QUE EXISTE UN CRUCE POR LA CARRETERA ANTES MENCIONADA, ES UN CRUCE A BASE DE TUBERÍA ASBESTO-CEMENTO EN 30" CON UNA LONGITUD DE 40.60 MTS, EL CUAL CON EL PASO DE LOS AÑO ESTÁ BASTANTE DETERIORADO Y PRESENTA PÉRDIDAS SIGNIFICATIVAS DEL LÍQUIDO, POR LO TANTO SE HA OPTADO POR REMOVER LA TUBERÍA EXISTENTE DE ASBESTO-CEMENTO, ABRIENDO 1.30 MTS PARA COLOCAR ESTRATÉGICAMENTE 24.00 MTS DE TUBERÍA DE ACERO CEDULA 10 EN 36" , ENCAMIZANDO TUBERÍA DE PVC CLASE 5 EN 32" COMO LO INDICAN LOS PLANOS, UNA VEZ YA REALIZADOS LOS CAMBIOS DE TUBERÍA, EN EL ÁREA DEL CORTE DE LA CARRETERA SE PROCEDERÁ CON EL RELLENO DE MATERIAL DE BANCO COMPACTADO, BASE CON GRAVA CEMENTADA Y CARPETA DE ASFALTO. PARA MAYOR COMPRENSIÓN DEL ESTADO ACTUAL DEL LUGAR SE ANEXAN FOTOS.

AGRADECIENDO SU ATENCIÓN Y ESPERANDO UNA RESOLUCIÓN FAVORABLE A LA BREVEDAD, ME DESPIDO MANDÁNDOLE UN CORDIAL SALUDO.

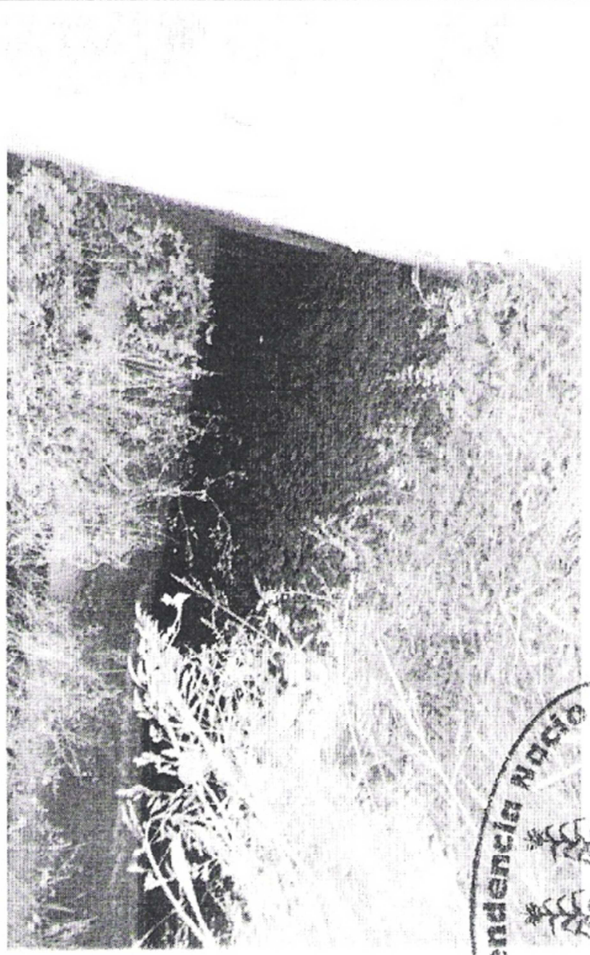
ATENTAMENTE



C. SR. LUIS ODILÓN DELGADO ARELLANO
PRESIDENTE DE LA ASOCIACIÓN DE USUARIOS DE LA
PRESA INDEPENDENCIA NACIONAL (SANTA TERESA)



CARRETERA ESTATAL 202, KILÓMETRO 23+ 950, MUNICIPIO DE MONTE ESCOBEDO ZACATECAS.

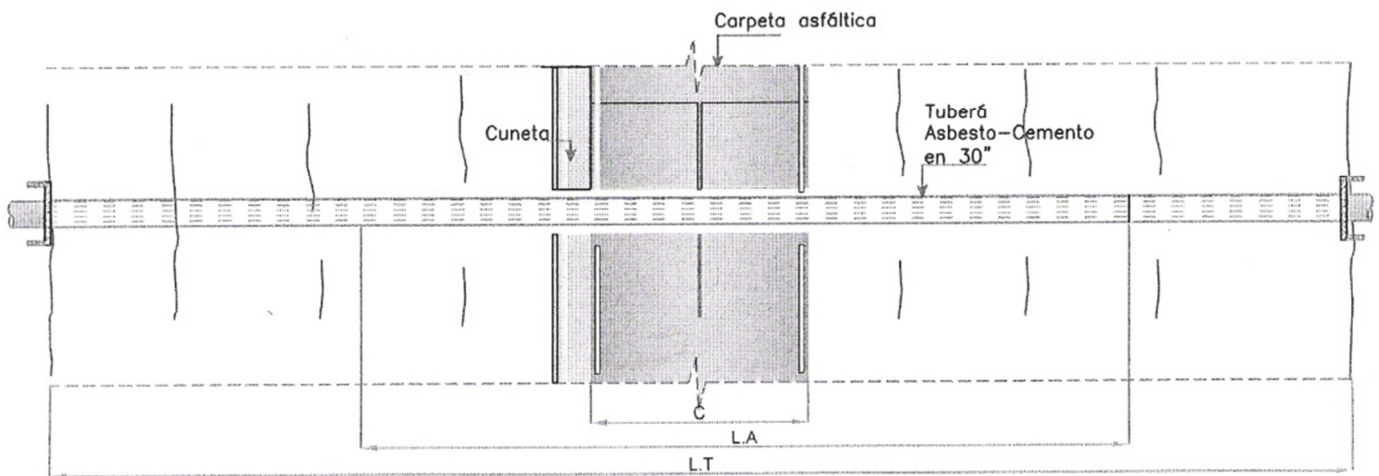


Escobedo

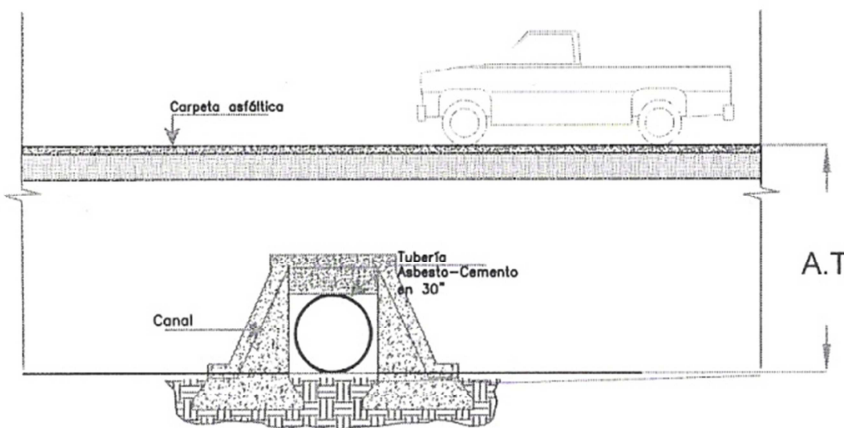
CARRETERA ESTATAL 202, KILÓMETRO 23+ 950, MUNICIPIO DE MONTE ESCOBEDO ZACATECAS.



Handwritten signature



Vista de planta de estado actual de canal en cruce carretero.

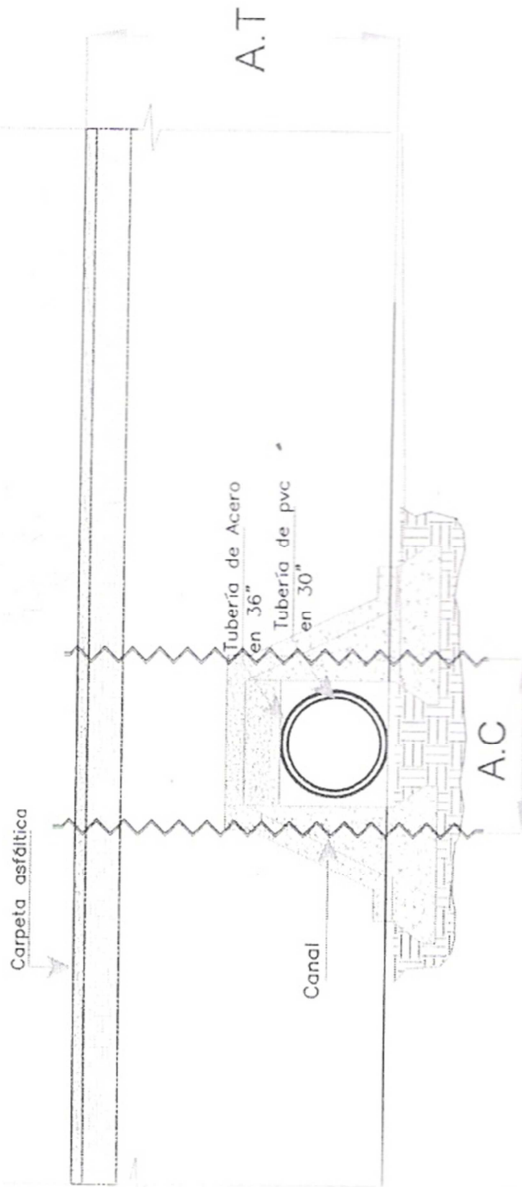


SIMBOLOGÍA	
C	CORONA DE CARRETERA= 6.80MTS
LA	LONGITUD DE ACERO DE 30"=24.00MTS
L ^T	LONGITUD TOTAL DE CRUCE =40.80MTS
A.C	ANCHO DE CORTE = 1.30 MTS
A.T	ALTURA TOTAL DE EXCAVACIÓN=2.30MTS



Signature

DATOS DE PROYECTO	
NOMBRE DEL PROYECTO	"CONTINUACIÓN DE LA MODERNIZACIÓN DE LA ZONA DE RIEGO DE LA PRESA DE ALMACENAMIENTO SANTA TERESA, MUNICIPIO DE MONTE ESCOBEDO, ZACATECAS"
UBICACIÓN DE PROYECTO	CARRETERA ESTATAL 202, KILOMETRO 23+950, MUNICIPIO DE MONTE ESCOBEDO, ZACATECAS.
PLANO	ESTADO ACTUAL DE CANAL EN CRUCE CARRETERO.
CLAVE DE PLANO	EAC-000
ELABORÓ	ASOCIACIÓN DE USUARIOS PRESA INDEPENDENCIA NACIONAL (SANTA TERESA).
ESCALA	1:75
FECHA	10 DE OCTUBRE DE 2013



SIMBOLOGÍA

C	CORONA DE CARRETERA = 6.80MTS
L.A	LONGITUD DE ACERO DE 36" = 24.00MTS
L.A	LONGITUD TOTAL DE CRUCE = 40.60MTS
A.C	ANCHO DE CORTE = 1.30 MTS
A.T	ALTURA TOTAL DE EXCAVACIÓN = 2.30MTS

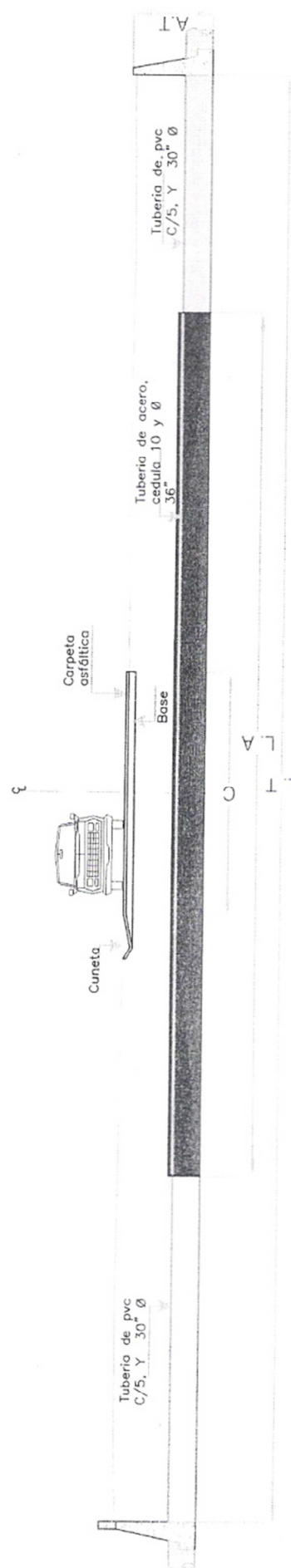
DATOS DE PROYECTO

NOMBRE DE PROYECTO	CONTINUACIÓN DE LA MODERNIZACIÓN DE LA ZONA DE RIEGO DE LA PRESA DE ALMACENAMIENTO SANTA TERESA, MUNICIPIO DE MONTE ESCOBEDO, ZACATECAS.
UBICACIÓN DE PROYECTO	CARRETERA ESTATAL 202, KILOMETRO 23+950, MUNICIPIO DE MONTE ESCOBEDO, ZACATECAS.
PLANO	CORTE E-E', TRANSVERSAL AL CANAL
CLAVE DE PLANO	CTC-003
ELABORÓ	ASOCIACIÓN DE USUARIOS PRESA INDEPENDENCIA NACIONAL (SANTA TERESA).
ESCALA	1:75
FECHA	10 DE OCTUBRE DE 2013

Corte E-E'



[Handwritten signature]

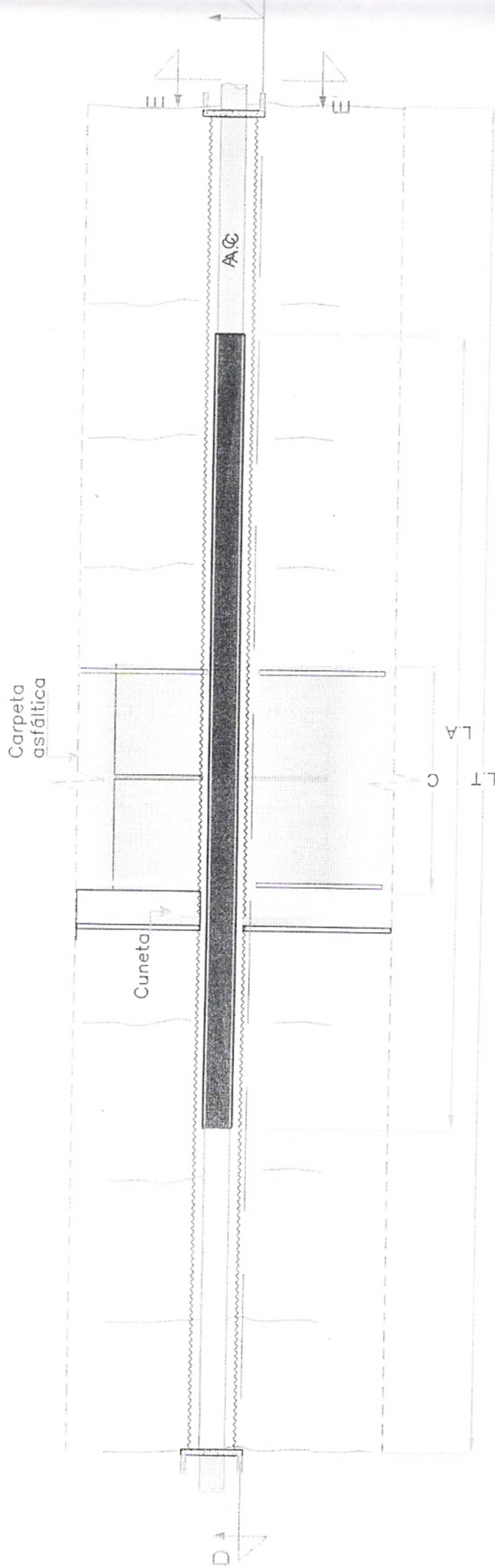


DATOS DE PROYECTO	
NOMBRE DE PROYECTO	"CONTINUACIÓN DE LA MODERNIZACIÓN DE LA ZONA DE RIEGO DE LA PRESA DE ALMACENAMIENTO SANTA TERESA, MUNICIPIO DE MONTE ESCOBEDO, ZACATECAS"
UBICACIÓN DE PROYECTO	CARRERA ESTATAL 202, KILOMETRO 23+950, MUNICIPIO DE MONTE ESCOBEDO, ZACATECAS.
PLANO	CORTE D-D', LONGITUDINAL AL CANAL
CLAVE DE PLANO	CLC-002
ELABORÓ	ASOCIACIÓN DE USUARIOS PRESA INDEPENDENCIA NACIONAL (SANTA TERESA).
ESCALA	1:75
FECHA	10 DE OCTUBRE DE 2013

SIMBOLOGIA	
C	CORONA DE CARRETERA= 6.80MTS
LA	LONGITUD DE AZERO DE 36"-24.0MITS
LX	LONGITUD TOTAL DE CRUCE =40.6MITS
AC	ANCHO DE CORTE = 1.30 MTS
AT	ALTURA TOTAL DE EXCAVACION=2.30MITS



[Handwritten signature]



Vista de planta de proyecto.

SIMBOLOGÍA

C	CORONA DE CARRETERA = 6.80MTS
LA	LONGITUD DE ACERO DE 36" = 24.00MTS
L	LONGITUD TOTAL DE CRUCE = 40.50MTS
A.C	ANCHO DE CORTE = 1.30 MTS
A.T	ALTURA TOTAL DE EXCAVACIÓN = 2.30MTS

DATOS DE PROYECTO	
NOMBRE DE PROYECTO	"CONTINUACIÓN DE LA MODERNIZACIÓN DE LA ZONA DE RIEGO DE LA PRESA DE ALMACENAMIENTO SANTA TERESA, MUNICIPIO DE MONTE ESCOBEDO, ZACATECAS"
UBICACIÓN DE PROYECTO	CARRETERA ESTATAL 202, KILOMETRO 23+950, MUNICIPIO DE MONTE ESCOBEDO, ZACATECAS.
PLANO	VISTA DE PLANTA DE PROYECTO EN CRUCE CARRETERO.
CLAVE DE PLANO	VPC-001
ELABORÓ	ASOCIACIÓN DE USUARIOS PRESA INDEPENDENCIA NACIONAL (SANTA TERESA).
ESCALA	1:75
FECHA	10 DE OCTUBRE DE 2013

